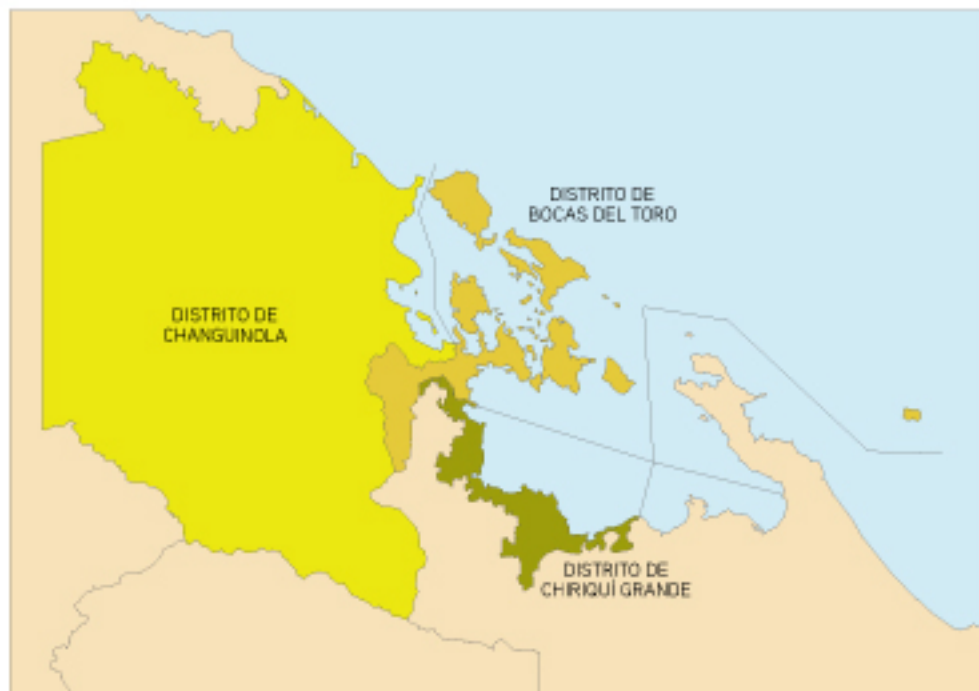


PROVINCIA DE BOCAS DEL TORO

DISTRITOS



CHANGUINOLA

Población 2015: 124,241
 Generación Máxima Prom 2015 : 136.67 Ton/d
 Área para disposición final RSU: 1.10 Ha

CHIRIQUÍ GRANDE

Población 2015: 12,897
 Generación Máxima Prom 2015 : 17.70 Ton/d
 Área para disposición final RSU: 1.42 Ha

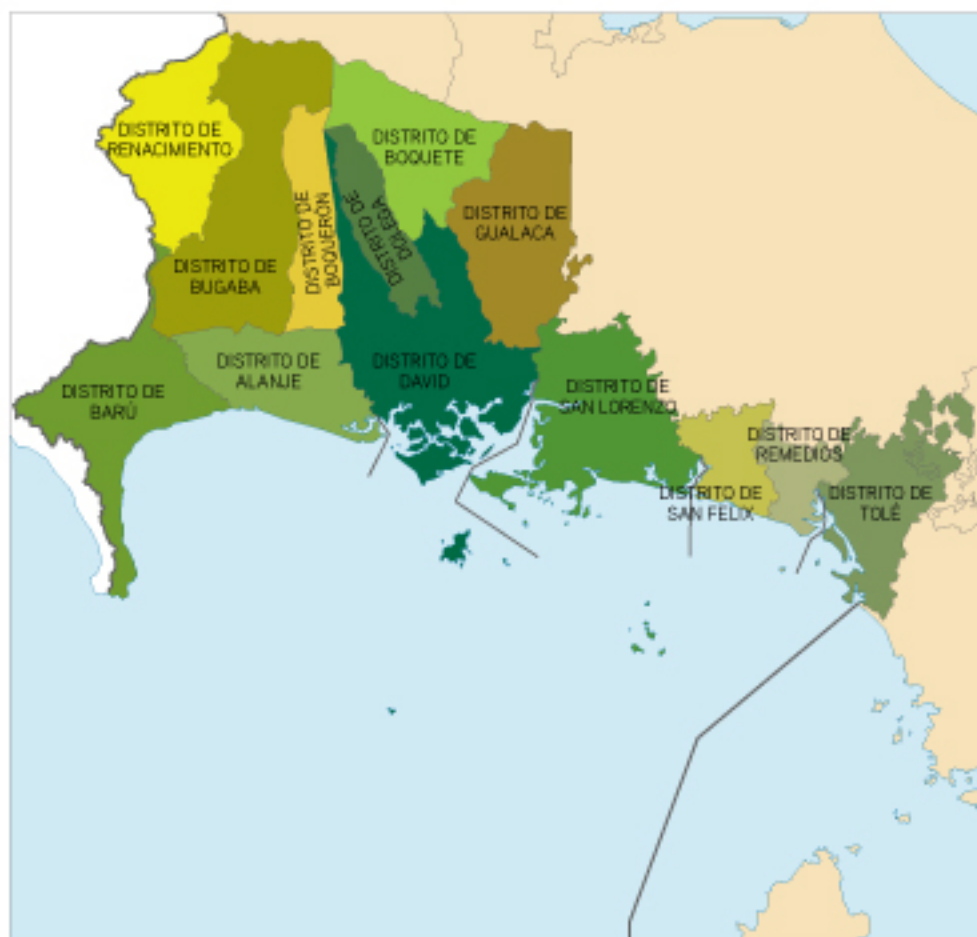
BOCAS DEL TORO

Población 2015: 19,340
 Generación Máxima Prom 2015 : 28.60 Ton/d
 Área para disposición final RSU: 8.05 Ha

TOTAL

Población 2015: 156,478
 Generación Máxima Prom 2015 : 172.13 Ton/d
 Área para disposición final RSU: 10.57 Ha

PROVINCIA DE CHIRIQUÍ



DISTRITOS

RENACIMIENTO

Población 2015: 21,418
 Generación Máxima Prom 2015 : 23.56 Ton/d
 Área para disposición final RSU: - Ha

BUGABA

Población 2015: 82,615
 Generación Máxima Prom 2015 : 90.88 Ton/d
 Área para disposición final RSU: Dispone en David

BOQUERÓN

Población 2015: 16,020
 Generación Máxima Prom 2015 : 17.62 Ton/d
 Área para disposición final RSU: Dispone en David

BOQUETE

Población 2015: 22,900
 Generación Máxima Prom 2015 : 25.19 Ton/d
 Área para disposición final RSU: 3.76 Ha

BARÚ

Población 2015: 57,924
 Generación Máxima Prom 2015 : 63.72 Ton/d
 Área para disposición final RSU: 5.71 Ha

ALANJE

Población 2015: 17,265
 Generación Máxima Prom 2015 : 18.99Ton/d
 Área para disposición final RSU: Dispone en David

DOLEGA

Población 2015: 4,642
 Generación Máxima Prom 2015 : 5.11 Ton/d
 Área para disposición final RSU: 1.50 Ha

GUALACA

Población 2015: 10,276
 Generación Máxima Prom 2015 : 11.30 Ton/d
 Área para disposición final RSU: 0.29 Ha

SAN LORENZO

Población 2015: 7,917
 Generación Máxima Prom 2015 : 8.71 Ton/d
 Área para disposición final RSU: 0.15 Ha

SAN FELIX

Población 2015: 82,615
 Generación Máxima Prom 2015 : 90.88 Ton/d
 Área para disposición final RSU: Dispone en David

REMEDIOS

Población 2015: 4,276
 Generación Máxima Prom 2015 : 4.70 Ton/d
 Área para disposición final RSU: 1.50 Ha

TOLÉ

Población 2015: 12,530
 Generación Máxima Prom 2015 : 13.78 Ton/d
 Área para disposición final RSU: 1.18 Ha

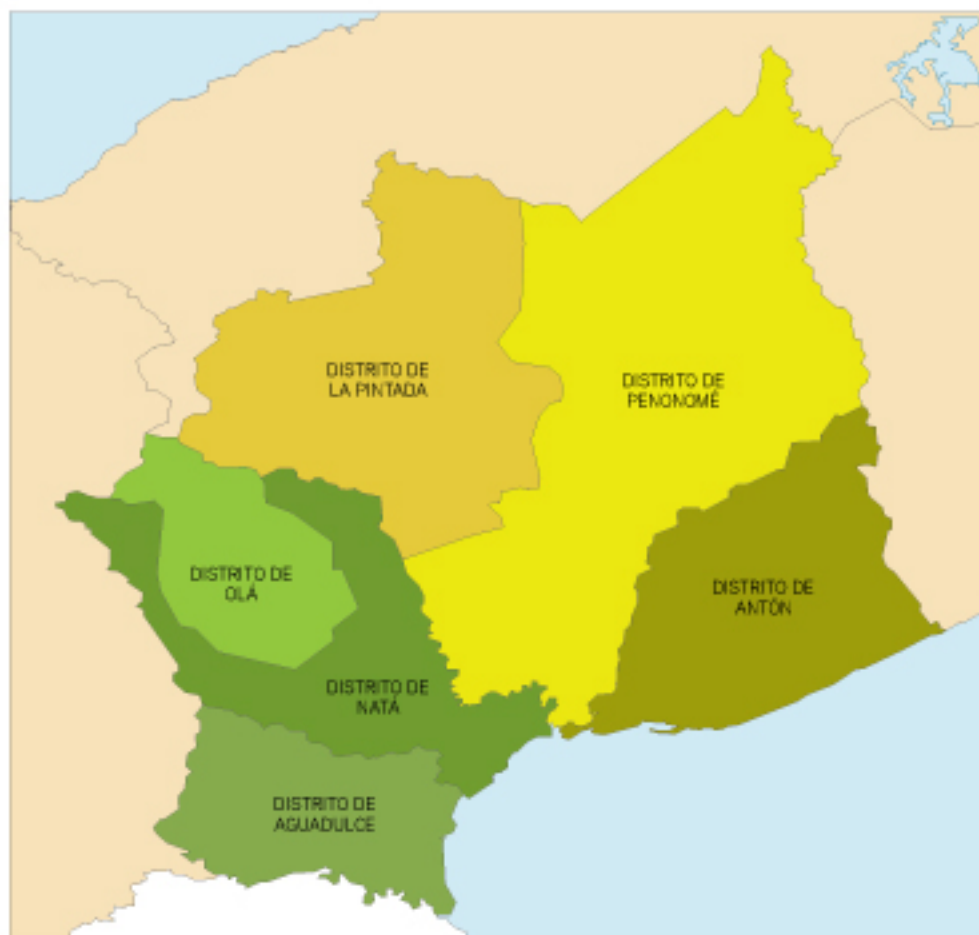
DAVID

Población 2015: 164,926
 Generación Máxima Prom 2015 : 181.42 Ton/d
 Área para disposición final RSU: 17.69 Ha

TOTAL

Población 2015: 451,236
 Generación Máxima Prom 2015 : 496.36Ton/d
 Área para disposición final RSU: 33.81Ha

PROVINCIA DE COCLÉ



DISTRITOS

PENONOMÉ

Población 2015: 91,936
 Generación Máxima Prom 2015 : 101.13 Ton/d
 Área para disposición final RSU: 3.87 Ha

ANTÓN

Población 2015: 55,994
 Generación Máxima Prom 2015 : 61.59 Ton/d
 Área para disposición final RSU: 1.04 Ha

LA PINTADA

Población 2015: 29,279
 Generación Máxima Prom 2015 : 32.21 Ton/d
 Área para disposición final RSU: 0.18 Ha

OLÁ

Población 2015: 7,150
 Generación Máxima Prom 2015 : 7.87 Ton/d
 Área para disposición final RSU: - Ha

NATÁ

Población 2015: 22,617
 Generación Máxima Prom 2015 : 24.88 Ton/d
 Área para disposición final RSU: 1.03 Ha

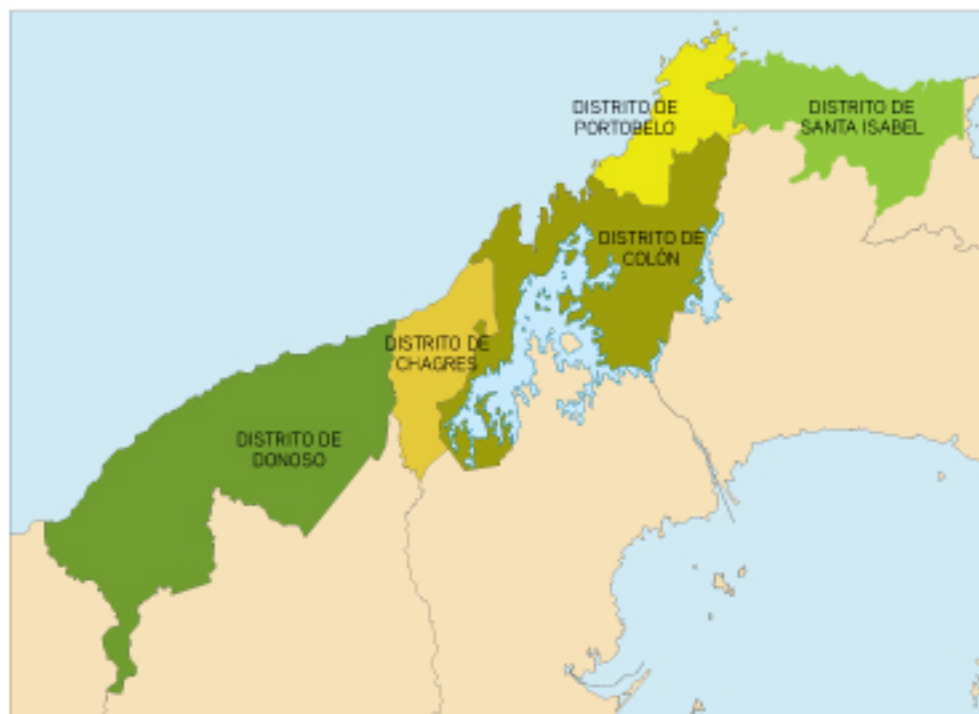
AGUADULCE

Población 2015: 49,994
 Generación Máxima Prom 2015 : 54.99 Ton/d
 Área para disposición final RSU: 3.50 Ha

TOTAL

Población 2015: 256,970
 Generación Máxima Prom 2015 : 282.67 Ton/d
 Área para disposición final RSU: 9.96 Ha

PROVINCIA DE COLÓN



DISTRITOS

PORTOBELO

Población 2015: 10,041
 Generación Máxima Prom 2015 : 11.05 Ton/d
 Área para disposición final RSU: dispone en Santa Isabel

COLÓN

Población 2015: 237,955
 Generación Máxima Prom 2015 : 261.75 Ton/d
 Área para disposición final RSU: 7.74 Ha

CHAGRES

Población 2015: 10,792
 Generación Máxima Prom 2015 : 11.87 Ton/d
 Área para disposición final RSU: 0.07 Ha

SANTA ISABEL

Población 2015: 3,530
 Generación Máxima Prom 2015 : 3.88 Ton/d
 Área para disposición final RSU: 1.44 Ha

DONOSO

Población 2015: 14,205
 Generación Máxima Prom 2015 : 15.63 Ton/d
 Área para disposición final RSU: -0.50 Ha

TOTAL

Población 2015: 276,523
 Generación Máxima Prom 2015 : 304.18 Ton/d
 Área para disposición final RSU: 9.75 Ha

PROVINCIA DE DARIÉN



DISTRITOS

CHEPIGANA

Población 2015: 29,385
Generación Máxima Prom 2015 : 32.32 Ton/d
Área para disposición final RSU: 0.35 Ha

PINOIANA

Población 2015: 24,981
Generación Máxima Prom 2015 : 27.48 Ton/d
Área para disposición final RSU: 10.05 Ha

TOTAL

Población 2015: 54,366
Generación Máxima Prom 2015 : 59.80Ton/d
Área para disposición final RSU: 10.40 Ha

PROVINCIA DE HERRERA



DISTRITOS

SANTA MARÍA

Población 2015: 7,922
 Generación Máxima Prom 2015 : 8.71 Ton/d
 Área para disposición final RSU: 0.07 Ha

PARITA

Población 2015: 9,387
 Generación Máxima Prom 2015 : 10.3 Ton/d
 Área para disposición final RSU: 0.36 Ha

CHITRÉ

Población 2015: 55,794
 Generación Máxima Prom 2015 : 61.37 Ton/d
 Área para disposición final RSU: 8.71 Ha

PESE

Población 2015: 13,069
 Generación Máxima Prom 2015 : 14.38 Ton/d
 Área para disposición final RSU: 2.58 Ha

OCÚ

Población 2015: 16,280
 Generación Máxima Prom 2015 : 17.91 Ton/d
 Área para disposición final RSU: 1.64 Ha

LOS POZOS

Población 2015: 7,827
 Generación Máxima Prom 2015 : 8.61 Ton/d
 Área para disposición final RSU: 0.11 Ha

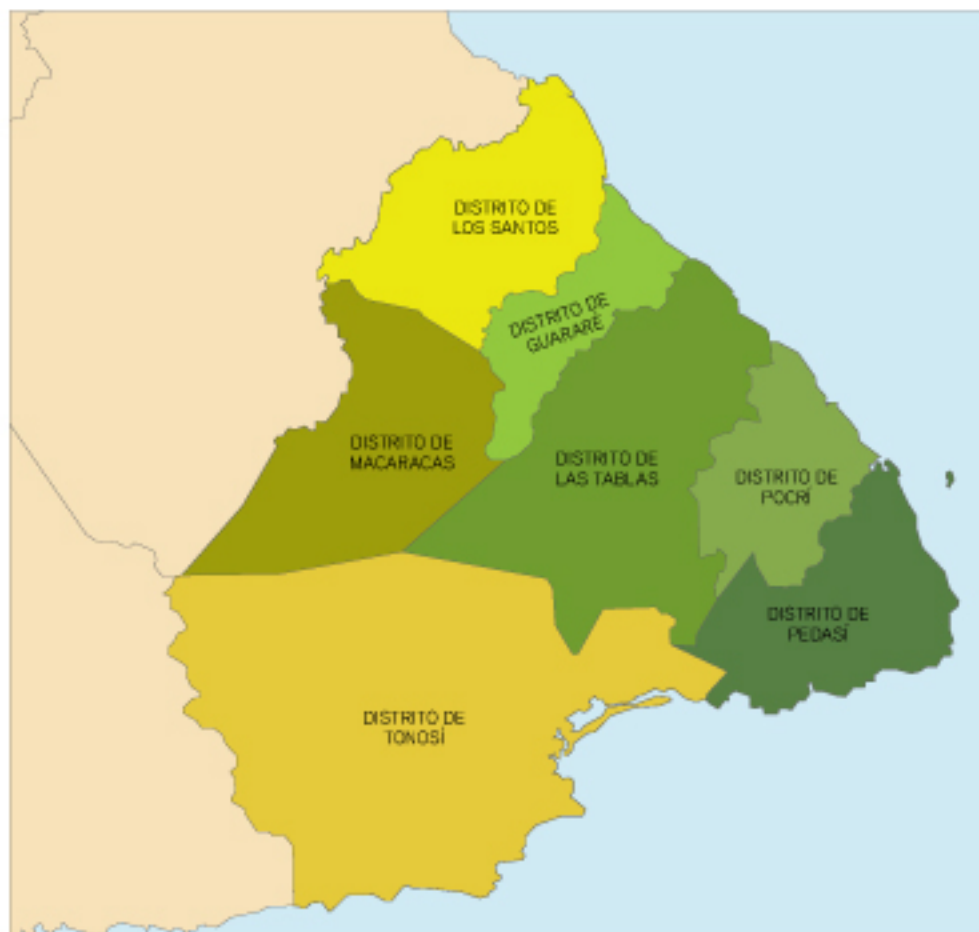
LAS MINAS

Población 2015: 7,811
 Generación Máxima Prom 2015 : 8.59 Ton/d
 Área para disposición final RSU: 0.24 Ha

TOTAL

Población 2015: 118,090
 Generación Máxima Prom 2015 : 129.90 Ton/d
 Área para disposición final RSU: 13.71 Ha

PROVINCIA DE LOS SANTOS



DISTRITOS

LOS SANTOS

Población 2015: 27,281
 Generación Máxima Prom 2015 : 30.01 Ton/d
 Área para disposición final RSU: 3.01 Ha

MACARACAS

Población 2015: 9,348
 Generación Máxima Prom 2015 : 28 Ton/d
 Área para disposición final RSU: 1.00 Ha

TONOSÍ

Población 2015: 10,174
 Generación Máxima Prom 2015 : 11.19 Ton/d
 Área para disposición final RSU: 1.18 Ha

GUARARÉ

Población 2015: 11,073
 Generación Máxima Prom 2015 : 12.18 Ton/d
 Área para disposición final RSU: 1.29 Ha

LAS TABLAS

Población 2015: 29,211
 Generación Máxima Prom 2015 : 32.13 Ton/d
 Área para disposición final RSU: 4.18 Ha

POCRÍ

Población 2015: 3,421
 Generación Máxima Prom 2015 : 3.76 Ton/d
 Área para disposición final RSU: 0.20 Ha

PEDASÍ

Población 2015: 4,842
 Generación Máxima Prom 2015 : 5.11 Ton/d
 Área para disposición final RSU: 1.50 Ha

TOTAL

Población 2015: 95,150
 Generación Máxima Prom 2015 : 104.67 Ton/d
 Área para disposición final RSU: 12.81 Ha

PROVINCIA DE PANAMÁ



DISTRITOS

SAN MIGUELITO

Población 2015: 355,429
 Generación Máxima Prom 2015 : 390.97 Ton/d
 Área para disposición final RSU: Dispone en Cerro Patacón

PANAMÁ

Población 2015: 1,096,068
 Generación Máxima Prom 2015 : 1,207.87 Ton/d
 Área para disposición final RSU: 162 Ha

BALBOA

Población 2015: 3,152
 Generación Máxima Prom 2015 : 3.47Ton/d
 Área para disposición final RSU: - Ha

TABOGA

Población 2015: 1,279
 Generación Máxima Prom 2015 : 1.41 Ton/d
 Área para disposición final RSU: 0.88 Ha

CHEPO

Población 2015: 55,347
 Generación Máxima Prom 2015 : 60.88 Ton/d
 Área para disposición final RSU: 2.28 Ha

CHIMÁN

Población 2015: 3,515
 Generación Máxima Prom 2015 : 3.87 Ton/d
 Área para disposición final RSU: - Ha

TOTAL

Población 2015: 2,069,772
 Generación Máxima Prom 2015 : 2,276.75 Ton/d
 Área para disposición final RSU: 165.16 Ha

PROVINCIA DE PANAMÁ OESTE



DISTRITOS

ARRAIJÁN

Población 2015: 270,191
 Generación Máxima Prom 2015 : 297.21 Ton/d
 Área para disposición final RSU: - Ha

LA CHORRERA

Población 2015: 186,640
 Generación Máxima Prom 2015 : 205.30 Ton/d
 Área para disposición final RSU: 9.80 Ha

CAPIRA

Población 2015: 44,574
 Generación Máxima Prom 2015 : 49.03 Ton/d
 Área para disposición final RSU: - Ha

CHAME

Población 2015: 29,195
 Generación Máxima Prom 2015 : 32.11 Ton/d
 Área para disposición final RSU: 2.50Ha

SAN CARLOS

Población 2015: 22,382
 Generación Máxima Prom 2015 : 24.62 Ton/d
 Área para disposición final RSU: - Ha

TOTAL

Población 2015: 552,982
 Generación Máxima Prom 2015 : 608.28 Ton/d
 Área para disposición final RSU: 12.30 Ha

PROVINCIA DE VERAGUAS



DISTRITOS

SANTA FÉ

Población 2015: 17,134
Generación Máxima Prom 2015 : 18.85 Ton/d
Área para disposición final RSU: 0.63 Ha

CALOBRE

Población 2015: 12,024
Generación Máxima Prom 2015 : 13.23 Ton/d
Área para disposición final RSU: 0.13 Ha

SAN FRANCISCO

Población 2015: 10,433
Generación Máxima Prom 2015 : 11.48 Ton/d
Área para disposición final RSU: - Ha

CAÑAZAS

Población 2015: 17,900
Generación Máxima Prom 2015 : 19.69Ton/d
Área para disposición final RSU: 0.16 Ha

LA MESA

Población 2015: 11,992
Generación Máxima Prom 2015 : 13.19 Ton/d
Área para disposición final RSU: 0.27 Ha

SANTIAGO

Población 2015: 97,968
Generación Máxima Prom 2015 : 107.76Ton/d
Área para disposición final RSU: 9.12 Ha

LAS PALMAS

Población 2015: 18,416
Generación Máxima Prom 2015 : 20.26 Ton/d
Área para disposición final RSU: 0.35 Ha

SONÁ

Población 2015: 29,510
Generación Máxima Prom 2015 : 32.46 Ton/d
Área para disposición final RSU: 2.63 Ha

RÍO DE JESÚS

Población 2015: 5,408
Generación Máxima Prom 2015 : 5.95 Ton/d
Área para disposición final RSU: 2.96 Ha

MONTIJO

Población 2015: 6,959
Generación Máxima Prom 2015 : 7.65 Ton/d
Área para disposición final RSU: 0.32 Ha

ATALAYA

Población 2015: 11,136
Generación Máxima Prom 2015 : 12.25 Ton/d
Área para disposición final RSU: 0.54 Ha

MARIATO

Población 2015: 5,535
Generación Máxima Prom 2015 : 6.09 Ton/d
Área para disposición final RSU: - Ha

TOTAL

Población 2015: 244,415
Generación Máxima Prom 2015 : 268.86 Ton/d
Área para disposición final RSU: 17.11 Ha